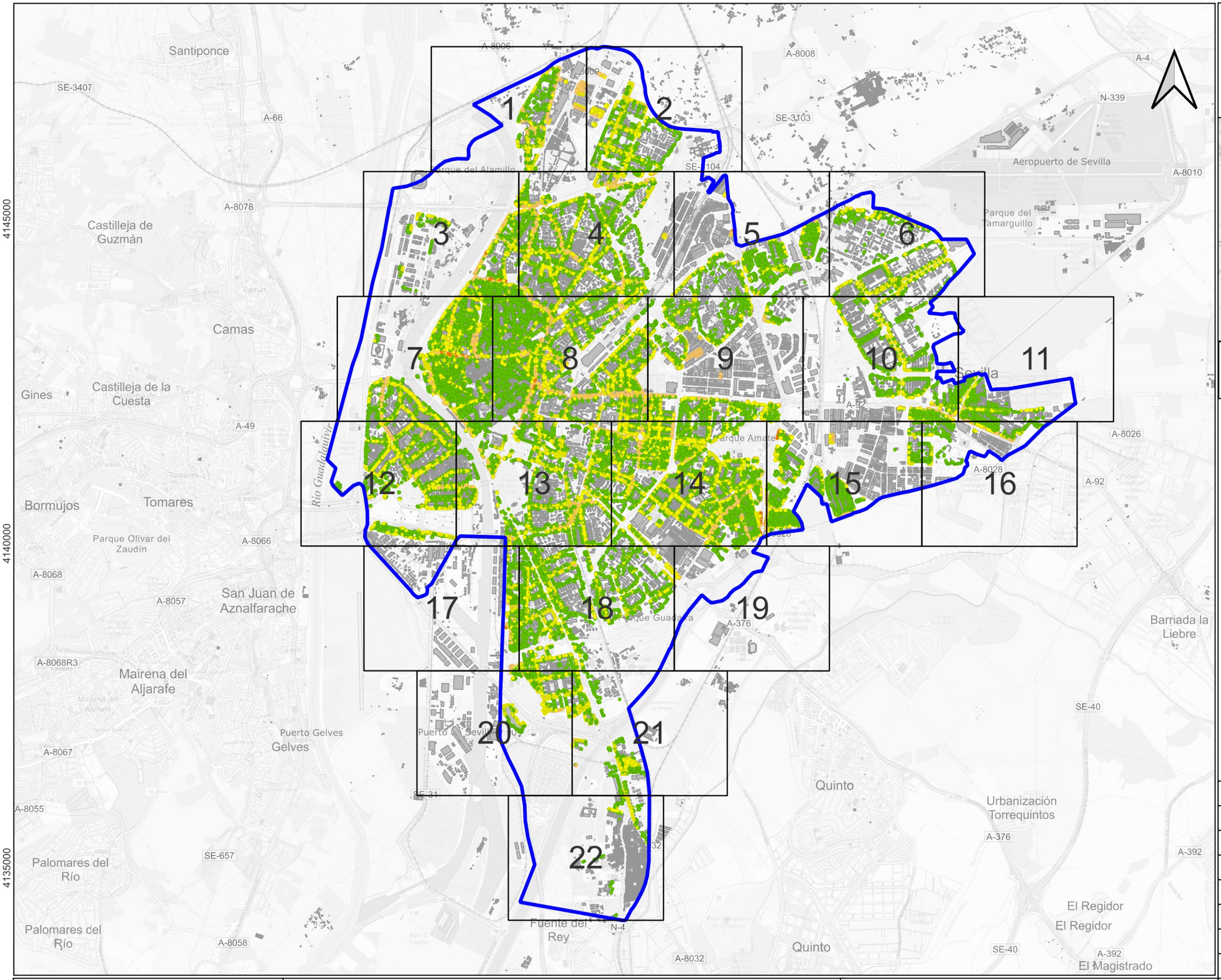

NO8DO

AYUNTAMIENTO DE SEVILLA

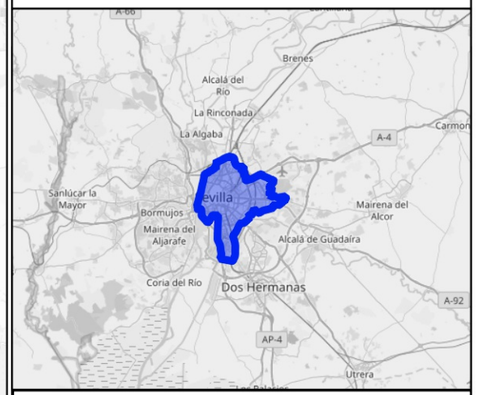

0 1.000 2.000 3.000 m

LEYENDA TEMÁTICA

Elementros gráficos

- Límite de la aglomeración
- Carreteras
- Ferrocarriles
- Pantallas
- Edificios

Niveles sonoros en fachada (dBA)

- 50 - 55 dBA
- 55 - 60 dBA
- 60 - 65 dBA
- 65 - 70 dBA
- 70 - 75 dBA
- > 75 dBA

Intervalo	Población afectada (centenas)
45 - 49	2053
50 - 54	1659
55 - 59	1462
60 - 64	377
65 - 69	15
70 - 74	0
> 75	0

INERCO Acústica

PROYECTO

MAPA ESTRATÉGICO DE RUIDOS DE LA AGLOMERACIÓN DE SEVILLA
AÑO 2022 (FASE 4ª)

DESIGNACIÓN

Evaluación de niveles sonoros en fachadas
Niveles totales. Periodo noche, Ln

Nº DE PLANO: 8.3

HOJA: Guía

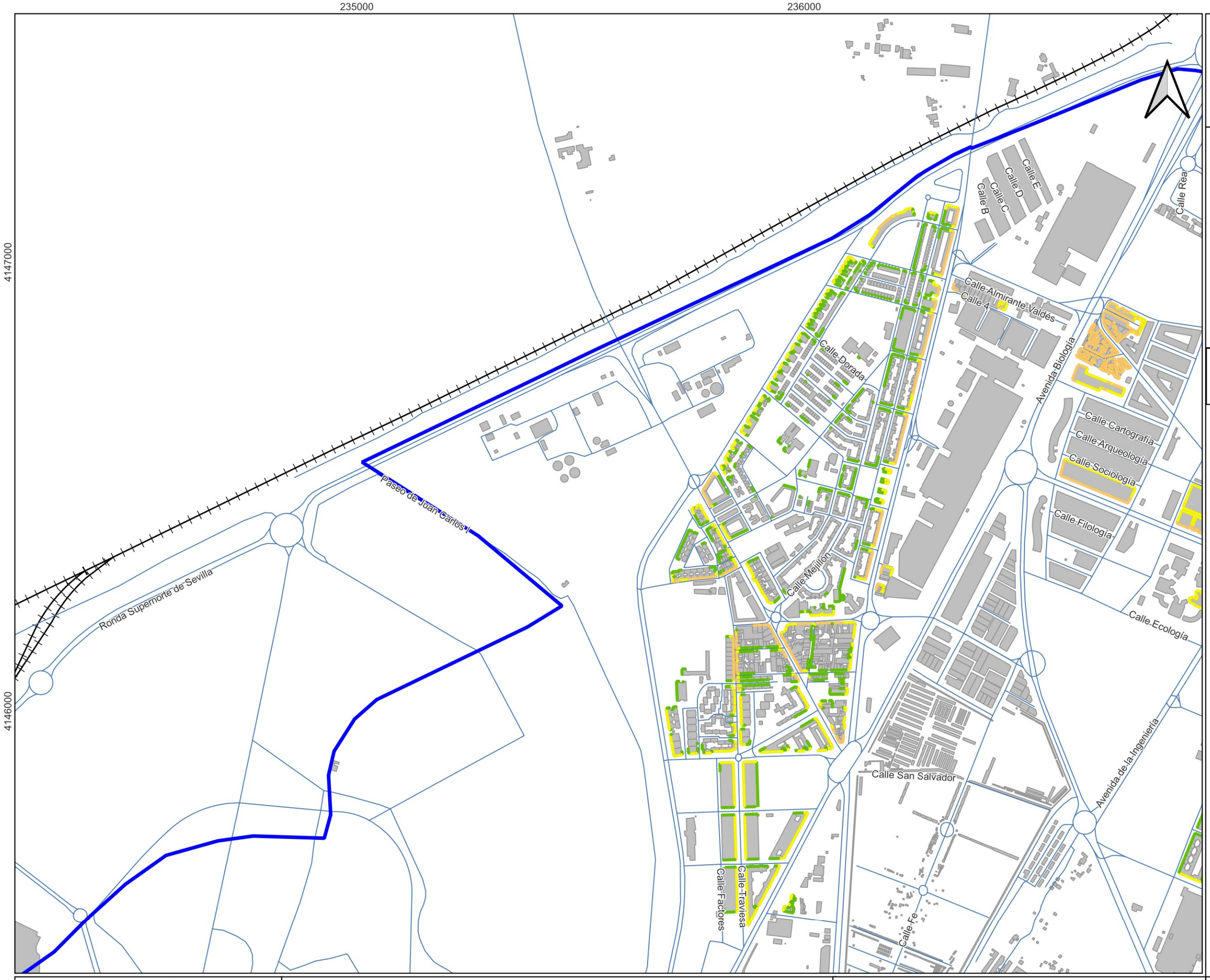

NO8DO

AYUNTAMIENTO DE SEVILLA

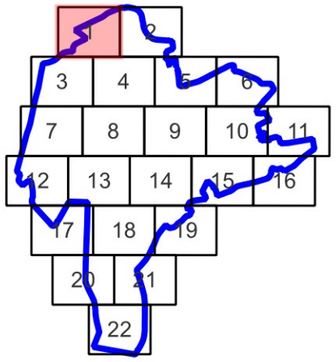

0 100 200 300 400 500 m

LEYENDA TEMÁTICA

Elementros gráficos

- Límite de la aglomeración
- Carreteras
- Ferrocarriles
- Pantallas
- Edificios

Niveles Sonoros en fachada (dBA)

- 50 - 55 dBA
- 55 - 60 dBA
- 60 - 65 dBA
- 65 - 70 dBA
- 70 - 75 dBA
- > 75 dBA

INERCO Acústica

PROYECTO	DESIGNACIÓN	Nº DE PLANO	HOJA
MAPA ESTRATÉGICO DE RUIDOS DE LA AGLOMERACIÓN DE SEVILLA AÑO 2022 (FASE 4ª)	Evaluación de niveles sonoros en fachadas Niveles totales. Periodo noche, Ln	8.3	1

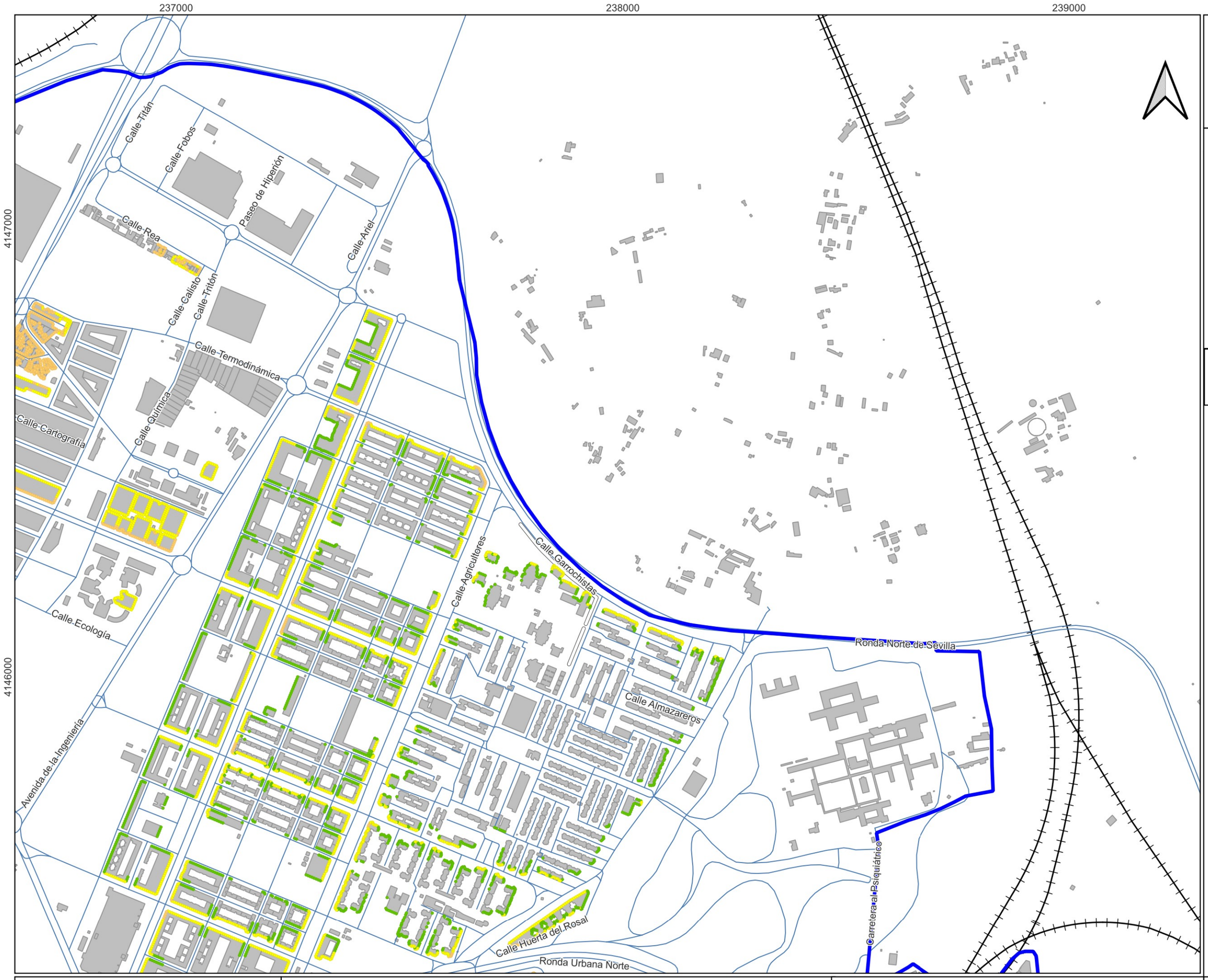

NO8DO

AYUNTAMIENTO DE SEVILLA

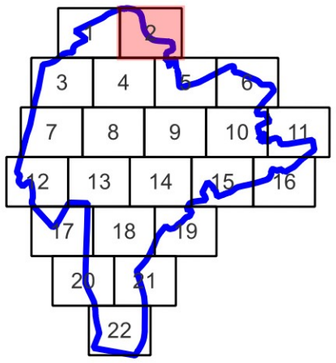

0 100 200 300 400 500 m

LEYENDA TEMÁTICA

Elementros gráficos

- Límite de la aglomeración
- Carreteras
- Ferrocarriles
- Pantallas
- Edificios

Niveles Sonoros en fachada (dBA)

- 50 - 55 dBA
- 55 - 60 dBA
- 60 - 65 dBA
- 65 - 70 dBA
- 70 - 75 dBA
- > 75 dBA

INERCO Acústica

PROYECTO	DESIGNACIÓN	Nº DE PLANO	HOJA
MAPA ESTRATÉGICO DE RUIDOS DE LA AGLOMERACIÓN DE SEVILLA AÑO 2022 (FASE 4ª)	Evaluación de niveles sonoros en fachadas Niveles totales. Periodo noche, Ln	8.3	2

NO8DO

AYUNTAMIENTO DE SEVILLA

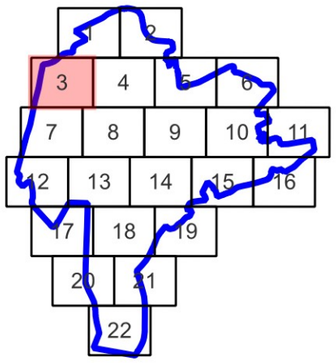

0 100 200 300 400 500 m

LEYENDA TEMÁTICA

Elementros gráficos

- Límite de la aglomeración
- Carreteras
- Ferrocarriles
- Pantallas
- Edificios

Niveles Sonoros en fachada (dBA)

- 50 - 55 dBA
- 55 - 60 dBA
- 60 - 65 dBA
- 65 - 70 dBA
- 70 - 75 dBA
- > 75 dBA

INERCO Acústica

PROYECTO	DESIGNACIÓN	Nº DE PLANO	HOJA
MAPA ESTRATÉGICO DE RUIDOS DE LA AGLOMERACIÓN DE SEVILLA AÑO 2022 (FASE 4ª)	Evaluación de niveles sonoros en fachadas Niveles totales. Periodo noche, Ln	8.3	3

236000 237000 238000

4145000 4144000

Paseo de Juan Carlos I
Avenida Doctor Fedriani
Calle Fe
Calle Parque Sierra de Gastil
Calle Parque de Doñana
Calle Huerta del Rosal
Ronda Urbana Norte
Calle Baobab
Cabo de Gata
Bahía de Cádiz
Calle Antonio Cabral
Calle Roque Balduque
Calle Diego Pesquera
Calle Destornillador
Calle Tornillo
Calle Escarpia
Calle Fedra
Calle Marzo
Calle Jara
Calle Nivel
Calle Brenes Orquídea
Ronda de Pío XII
Avenida Alcalde Manuel de Valle
Calle Gramil
Barrio Atlántico
Calle Gramil
Lezna
Calle León XIII
Calle León XIII
Calle Antonio Gala
Calle Rafael Alberti

NO8DO

AYUNTAMIENTO DE SEVILLA

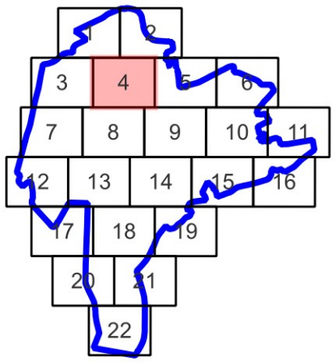

0 100 200 300 400 500 m

LEYENDA TEMÁTICA

Elementros gráficos

- Límite de la aglomeración
- Carreteras
- Ferrocarriles
- Pantallas
- Edificios

Niveles Sonoros en fachada (dBA)

- 50 - 55 dBA
- 55 - 60 dBA
- 60 - 65 dBA
- 65 - 70 dBA
- 70 - 75 dBA
- > 75 dBA

INERCO Acústica

PROYECTO	DESIGNACIÓN	Nº DE PLANO	HOJA
MAPA ESTRATÉGICO DE RUIDOS DE LA AGLOMERACIÓN DE SEVILLA AÑO 2022 (FASE 4ª)	Evaluación de niveles sonoros en fachadas Niveles totales. Periodo noche, Ln	8.3	4

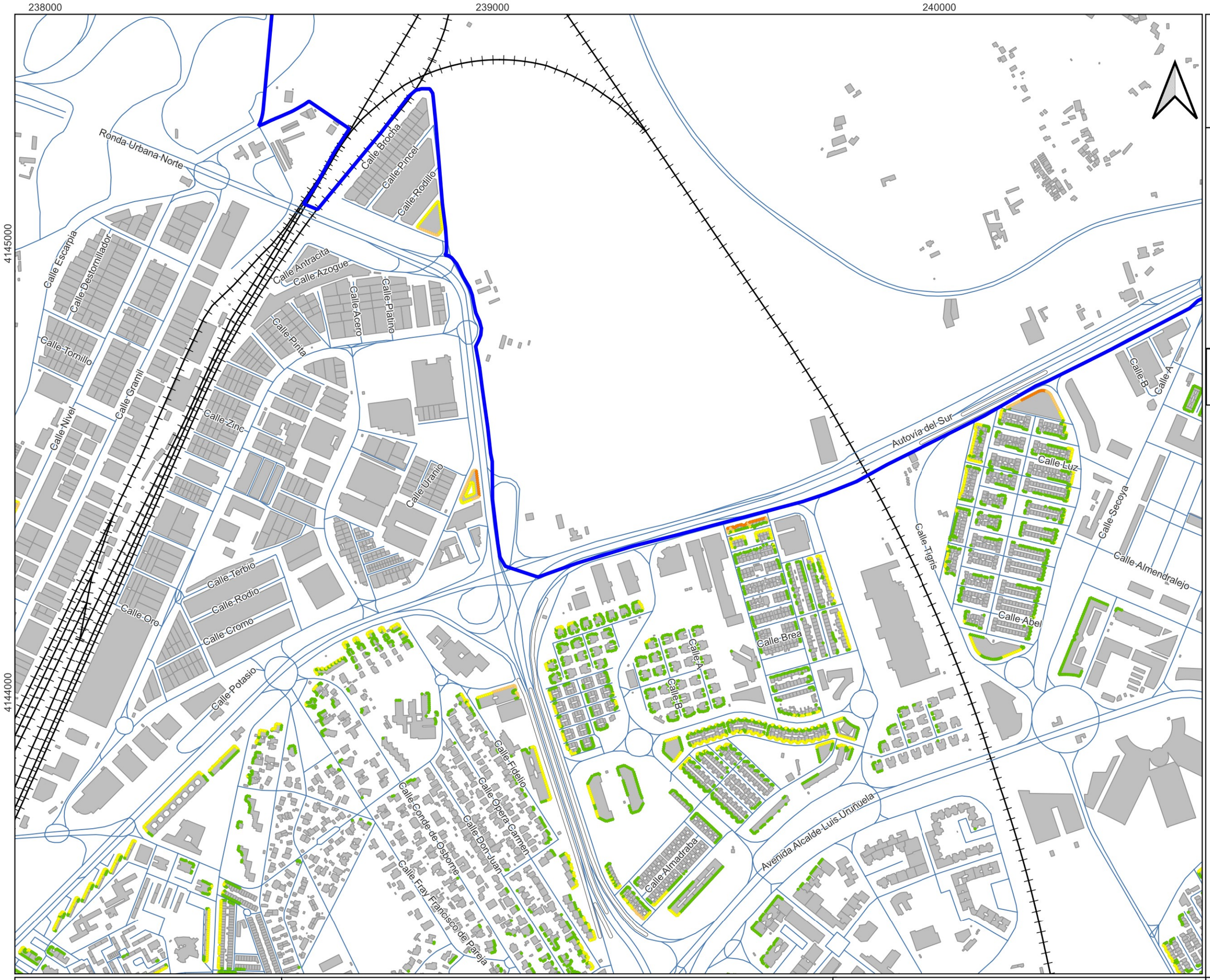

NO8DO

AYUNTAMIENTO DE SEVILLA

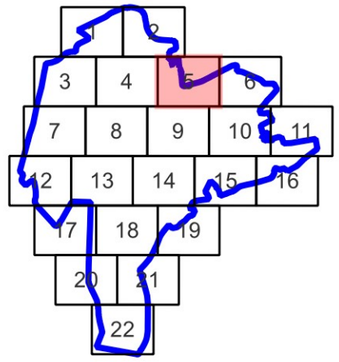

0 100 200 300 400 500 m

LEYENDA TEMÁTICA

Elementros gráficos

- Límite de la aglomeración
- Carreteras
- Ferrocarriles
- Pantallas
- Edificios

Niveles Sonoros en fachada (dBA)

- 50 - 55 dBA
- 55 - 60 dBA
- 60 - 65 dBA
- 65 - 70 dBA
- 70 - 75 dBA
- > 75 dBA

INERCO Acústica

PROYECTO	DESIGNACIÓN	Nº DE PLANO	HOJA
MAPA ESTRATÉGICO DE RUIDOS DE LA AGLOMERACIÓN DE SEVILLA AÑO 2022 (FASE 4ª)	Evaluación de niveles sonoros en fachadas Niveles totales. Periodo noche, Ln	8.3	5

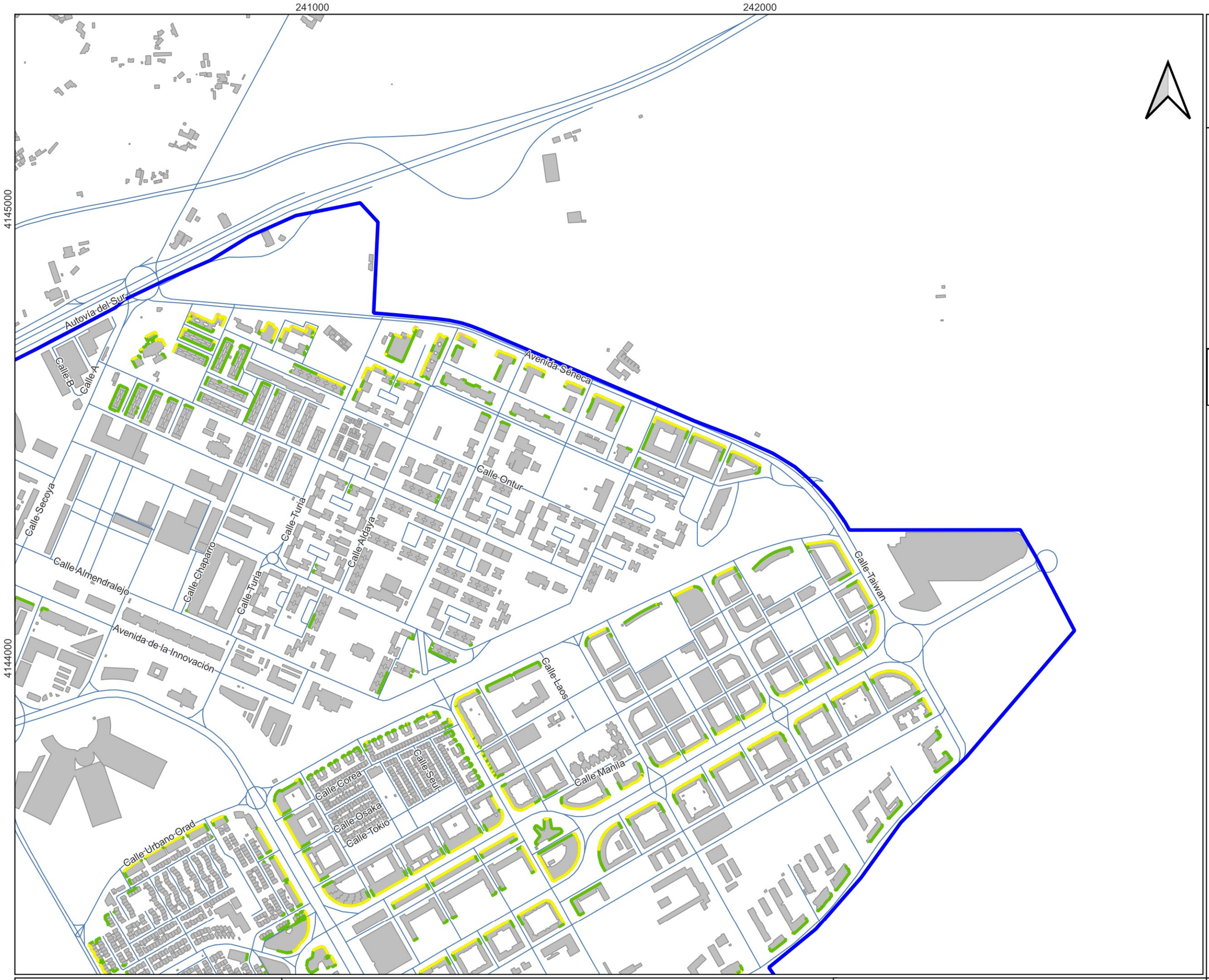

NO8DO

AYUNTAMIENTO DE SEVILLA

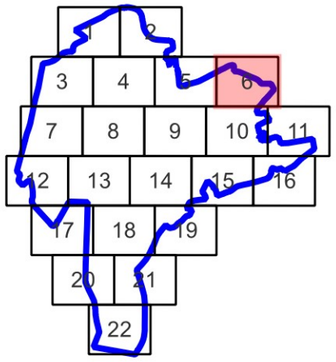

0 100 200 300 400 500 m

LEYENDA TEMÁTICA

Elementros gráficos

- Límite de la aglomeración
- Carreteras
- Ferrocarriles
- Pantallas
- Edificios

Niveles Sonoros en fachada (dBA)

- 50 - 55 dBA
- 55 - 60 dBA
- 60 - 65 dBA
- 65 - 70 dBA
- 70 - 75 dBA
- > 75 dBA

INERCO Acústica	PROYECTO	DESIGNACIÓN	Nº DE PLANO	HOJA
	MAPA ESTRATÉGICO DE RUIDOS DE LA AGLOMERACIÓN DE SEVILLA AÑO 2022 (FASE 4ª)	Evaluación de niveles sonoros en fachadas Niveles totales. Periodo noche, Ln	8.3	6

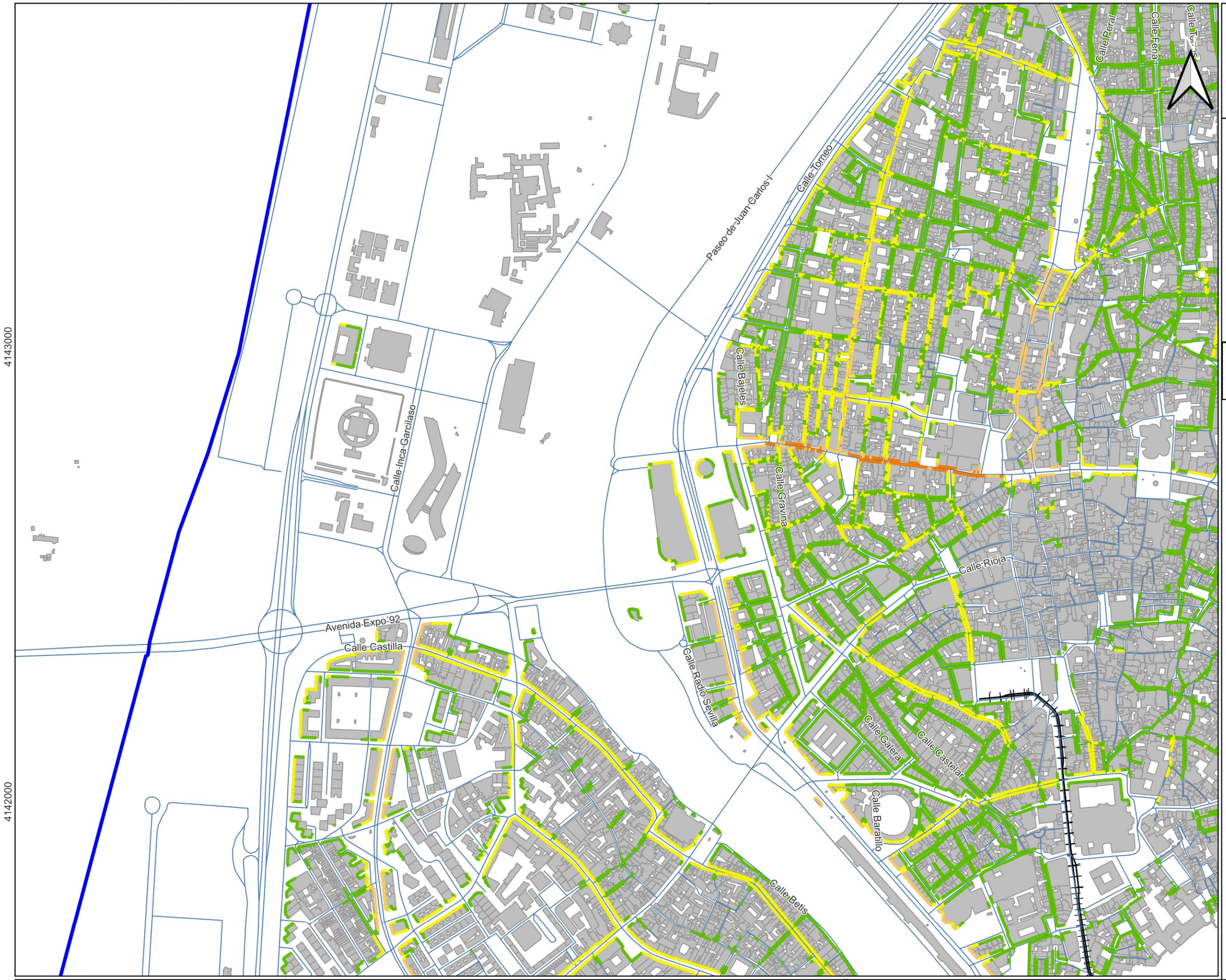

NO8DO

AYUNTAMIENTO DE SEVILLA

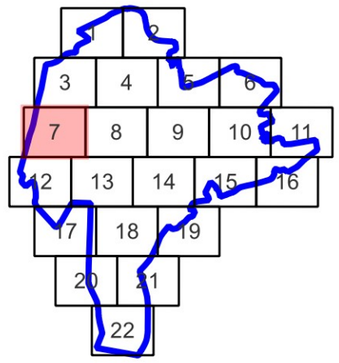

0 100 200 300 400 500 m

LEYENDA TEMÁTICA

Elementros gráficos

- Límite de la aglomeración
- Carreteras
- Ferrocarriles
- Pantallas
- Edificios

Niveles Sonoros en fachada (dBA)

- 50 - 55 dBA
- 55 - 60 dBA
- 60 - 65 dBA
- 65 - 70 dBA
- 70 - 75 dBA
- > 75 dBA

INERCO Acústica

PROYECTO	DESIGNACIÓN	Nº DE PLANO	HOJA
MAPA ESTRATÉGICO DE RUIDOS DE LA AGLOMERACIÓN DE SEVILLA AÑO 2022 (FASE 4ª)	Evaluación de niveles sonoros en fachadas Niveles totales. Periodo noche, Ln	8.3	7

NO8DO

AYUNTAMIENTO DE SEVILLA

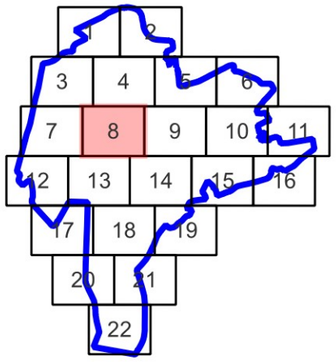

0 100 200 300 400 500 m

LEYENDA TEMÁTICA

Elementros gráficos

- Límite de la aglomeración
- Carreteras
- Ferrocarriles
- Pantallas
- Edificios

Niveles Sonoros en fachada (dBA)

- 50 - 55 dBA
- 55 - 60 dBA
- 60 - 65 dBA
- 65 - 70 dBA
- 70 - 75 dBA
- > 75 dBA

INERCO Acústica

PROYECTO	DESIGNACIÓN	Nº DE PLANO	HOJA
MAPA ESTRATÉGICO DE RUIDOS DE LA AGLOMERACIÓN DE SEVILLA AÑO 2022 (FASE 4ª)	Evaluación de niveles sonoros en fachadas Niveles totales. Periodo noche, Ln	8.3	8

238000 239000 240000

4143000

4142000

Calle Don Juan
Calle Alonso de Pineda
Calle Hernando de Soto
Calle Nínive
Calle Hebrón
Calle Memphis
Calle Jericó
Calle Sabueso
Calle Labrador
Calle Podenco
Calle Siracusa
Plaza Malta
Calle Comercio
Calle Ahorro
Avenida de la Prensa
Avenida de la Industria
Calle José María Ibarra Gómez Rull
Calle Nuevas Profesiones
Calle Martillo
Calle Trébedes
Calle Garlopa
Calle Cojinete
Circunvalación de Sevilla
Calle Joaquín Sáinz de la Maza
Calle Antonio de la Peña López
Avenida de Andalucía
Calle del Motor
Calle Cigüeña
Calle Jilguero
Calle Amor
Calle Amor

NO8DO

AYUNTAMIENTO DE SEVILLA

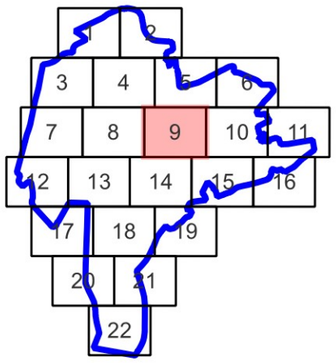

0 100 200 300 400 500 m

LEYENDA TEMÁTICA

Elementros gráficos

- Límite de la aglomeración
- Carreteras
- Ferrocarriles
- Pantallas
- Edificios

Niveles Sonoros en fachada (dBA)

- 50 - 55 dBA
- 55 - 60 dBA
- 60 - 65 dBA
- 65 - 70 dBA
- 70 - 75 dBA
- > 75 dBA

INERCO Acústica

PROYECTO	DESIGNACIÓN	Nº DE PLANO	HOJA
MAPA ESTRATÉGICO DE RUIDOS DE LA AGLOMERACIÓN DE SEVILLA AÑO 2022 (FASE 4ª)	Evaluación de niveles sonoros en fachadas Niveles totales. Periodo noche, Ln	8.3	9

NO8DO

AYUNTAMIENTO DE SEVILLA

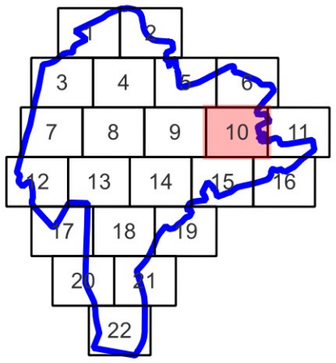

0 100 200 300 400 500 m

LEYENDA TEMÁTICA

Elementros gráficos

- Límite de la aglomeración
- Carreteras
- Ferrocarriles
- Pantallas
- Edificios

Niveles Sonoros en fachada (dBA)

- 50 - 55 dBA
- 55 - 60 dBA
- 60 - 65 dBA
- 65 - 70 dBA
- 70 - 75 dBA
- > 75 dBA

INERCO Acústica

PROYECTO	DESIGNACIÓN	Nº DE PLANO	HOJA
MAPA ESTRATÉGICO DE RUIDOS DE LA AGLOMERACIÓN DE SEVILLA AÑO 2022 (FASE 4ª)	Evaluación de niveles sonoros en fachadas Niveles totales. Periodo noche, Ln	8.3	10

NO8DO

AYUNTAMIENTO DE SEVILLA

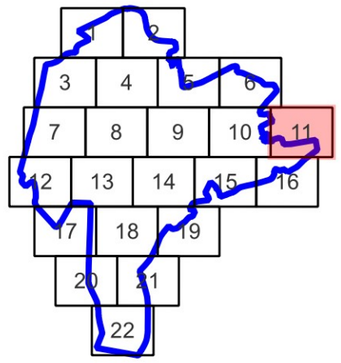

0 100 200 300 400 500 m

LEYENDA TEMÁTICA

Elementros gráficos

- Límite de la aglomeración
- Carreteras
- Ferrocarriles
- Pantallas
- Edificios

Niveles Sonoros en fachada (dBA)

- 50 - 55 dBA
- 55 - 60 dBA
- 60 - 65 dBA
- 65 - 70 dBA
- 70 - 75 dBA
- > 75 dBA

INERCO Acústica

PROYECTO	DESIGNACIÓN	Nº DE PLANO	HOJA
MAPA ESTRATÉGICO DE RUIDOS DE LA AGLOMERACIÓN DE SEVILLA AÑO 2022 (FASE 4ª)	Evaluación de niveles sonoros en fachadas Niveles totales. Periodo noche, Ln	8.3	11

NO8DO

AYUNTAMIENTO DE SEVILLA

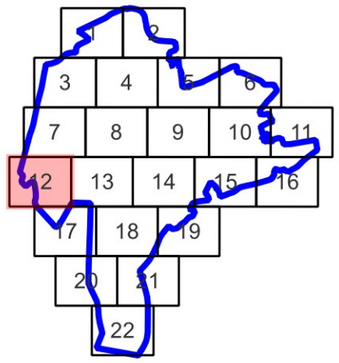

0 100 200 300 400 500 m

LEYENDA TEMÁTICA

Elementros gráficos

- Límite de la aglomeración
- Carreteras
- Ferrocarriles
- Pantallas
- Edificios

Niveles Sonoros en fachada (dBA)

- 50 - 55 dBA
- 55 - 60 dBA
- 60 - 65 dBA
- 65 - 70 dBA
- 70 - 75 dBA
- > 75 dBA

INERCO Acústica

PROYECTO	DESIGNACIÓN	Nº DE PLANO	HOJA
MAPA ESTRATÉGICO DE RUIDOS DE LA AGLOMERACIÓN DE SEVILLA AÑO 2022 (FASE 4ª)	Evaluación de niveles sonoros en fachadas Niveles totales. Periodo noche, Ln	8.3	12

NO8DO

AYUNTAMIENTO DE SEVILLA

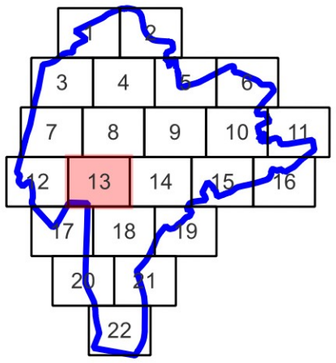

0 100 200 300 400 500 m

LEYENDA TEMÁTICA

Elementros gráficos

- Límite de la aglomeración
- Carreteras
- Ferrocarriles
- Pantallas
- Edificios

Niveles Sonoros en fachada (dBA)

- 50 - 55 dBA
- 55 - 60 dBA
- 60 - 65 dBA
- 65 - 70 dBA
- 70 - 75 dBA
- > 75 dBA

INERCO Acústica	PROYECTO	DESIGNACIÓN	Nº DE PLANO	HOJA
	MAPA ESTRATÉGICO DE RUIDOS DE LA AGLOMERACIÓN DE SEVILLA AÑO 2022 (FASE 4ª)	Evaluación de niveles sonoros en fachadas Niveles totales. Periodo noche, Ln	8.3	13

NO8DO

AYUNTAMIENTO DE SEVILLA

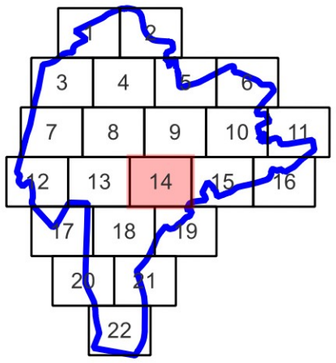

0 100 200 300 400 500 m

LEYENDA TEMÁTICA

Elementros gráficos

- Límite de la aglomeración
- Carreteras
- Ferrocarriles
- Pantallas
- Edificios

Niveles Sonoros en fachada (dBA)

- 50 - 55 dBA
- 55 - 60 dBA
- 60 - 65 dBA
- 65 - 70 dBA
- 70 - 75 dBA
- > 75 dBA

INERCO Acústica

PROYECTO	DESIGNACIÓN	Nº DE PLANO	HOJA
MAPA ESTRATÉGICO DE RUIDOS DE LA AGLOMERACIÓN DE SEVILLA AÑO 2022 (FASE 4ª)	Evaluación de niveles sonoros en fachadas Niveles totales. Periodo noche, Ln	8.3	14

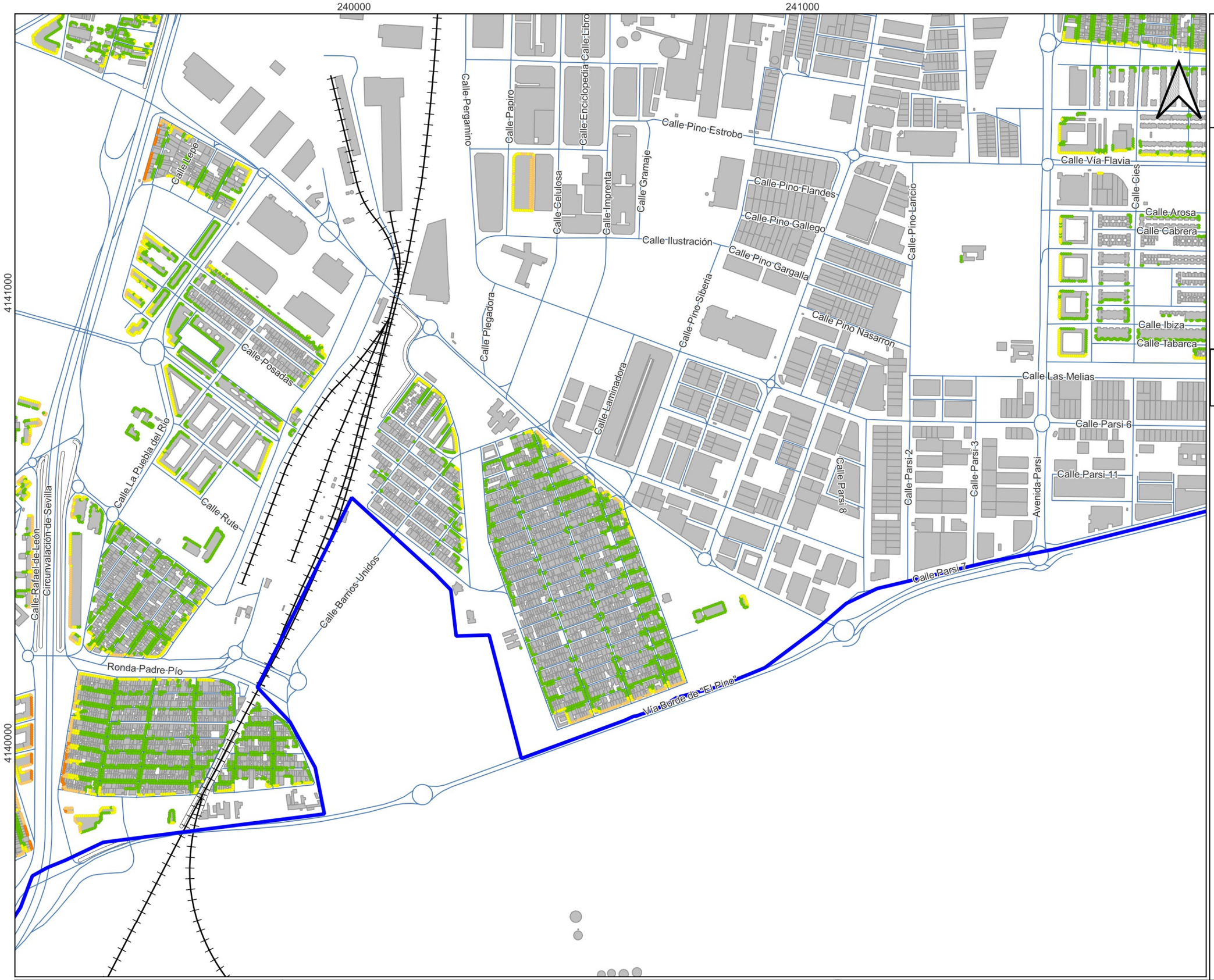

NO8DO

AYUNTAMIENTO DE SEVILLA

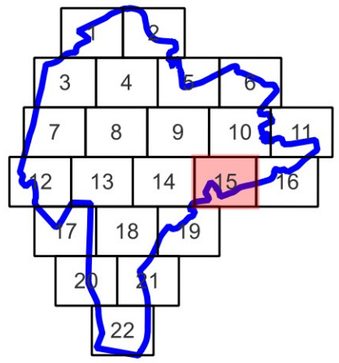

0 100 200 300 400 500 m

LEYENDA TEMÁTICA

Elementros gráficos

- Límite de la aglomeración
- Carreteras
- Ferrocarriles
- Pantallas
- Edificios

Niveles Sonoros en fachada (dBA)

- 50 - 55 dBA
- 55 - 60 dBA
- 60 - 65 dBA
- 65 - 70 dBA
- 70 - 75 dBA
- > 75 dBA

INERCO Acústica

PROYECTO	DESIGNACIÓN	Nº DE PLANO	HOJA
MAPA ESTRATÉGICO DE RUIDOS DE LA AGLOMERACIÓN DE SEVILLA AÑO 2022 (FASE 4ª)	Evaluación de niveles sonoros en fachadas Niveles totales. Periodo noche, Ln	8.3	15

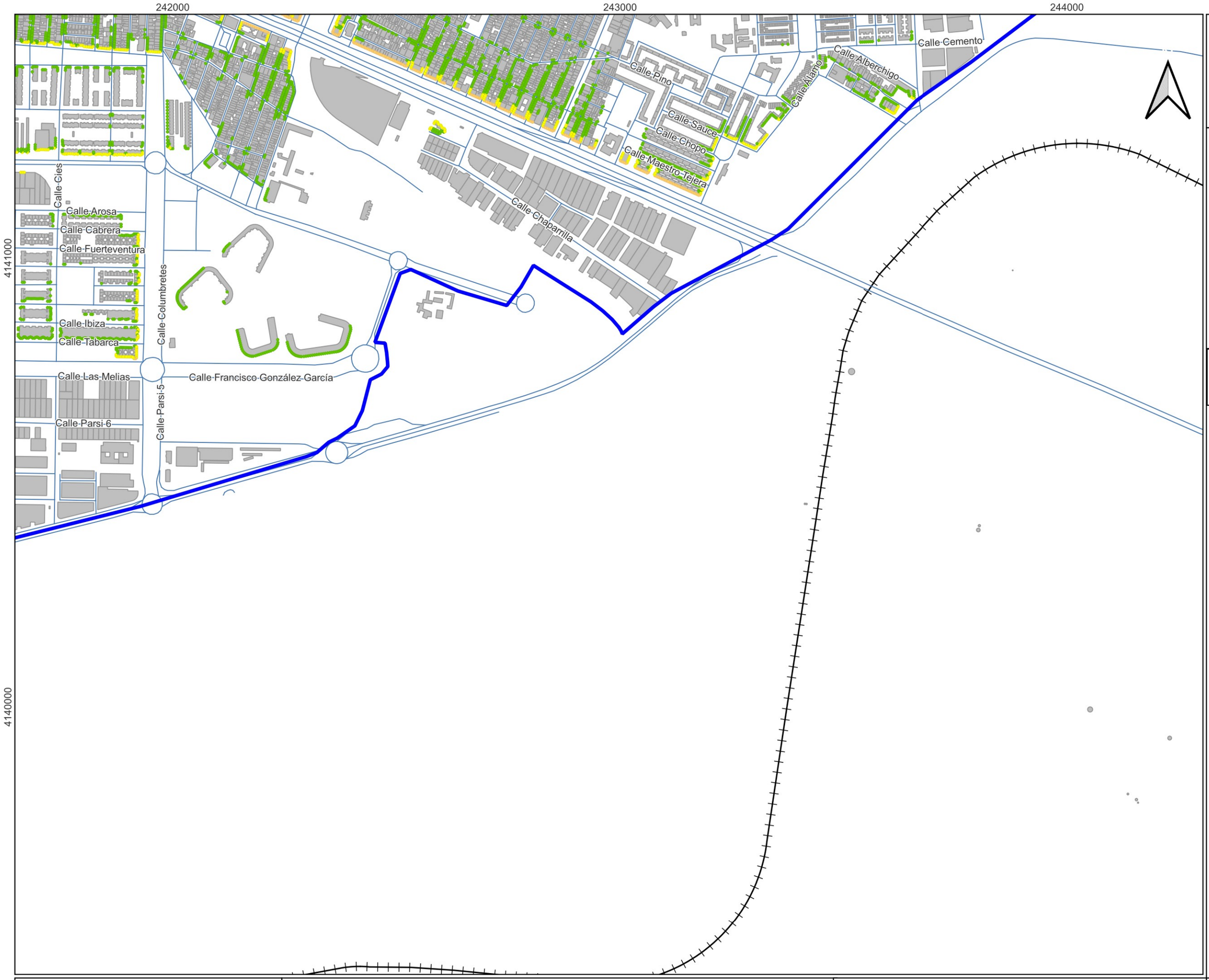

NO8DO

AYUNTAMIENTO DE SEVILLA

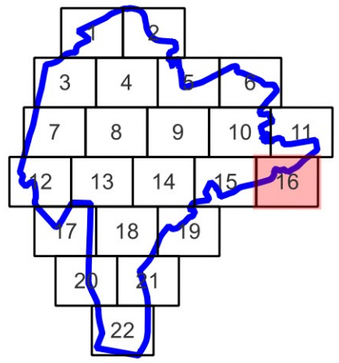

0 100 200 300 400 500 m

LEYENDA TEMÁTICA

Elementros gráficos

- Límite de la aglomeración
- Carreteras
- Ferrocarriles
- Pantallas
- Edificios

Niveles Sonoros en fachada (dBA)

- 50 - 55 dBA
- 55 - 60 dBA
- 60 - 65 dBA
- 65 - 70 dBA
- 70 - 75 dBA
- > 75 dBA

INERCO Acústica	PROYECTO	DESIGNACIÓN	Nº DE PLANO	HOJA
	MAPA ESTRATÉGICO DE RUIDOS DE LA AGLOMERACIÓN DE SEVILLA AÑO 2022 (FASE 4ª)	Evaluación de niveles sonoros en fachadas Niveles totales. Periodo noche, Ln	8.3	16

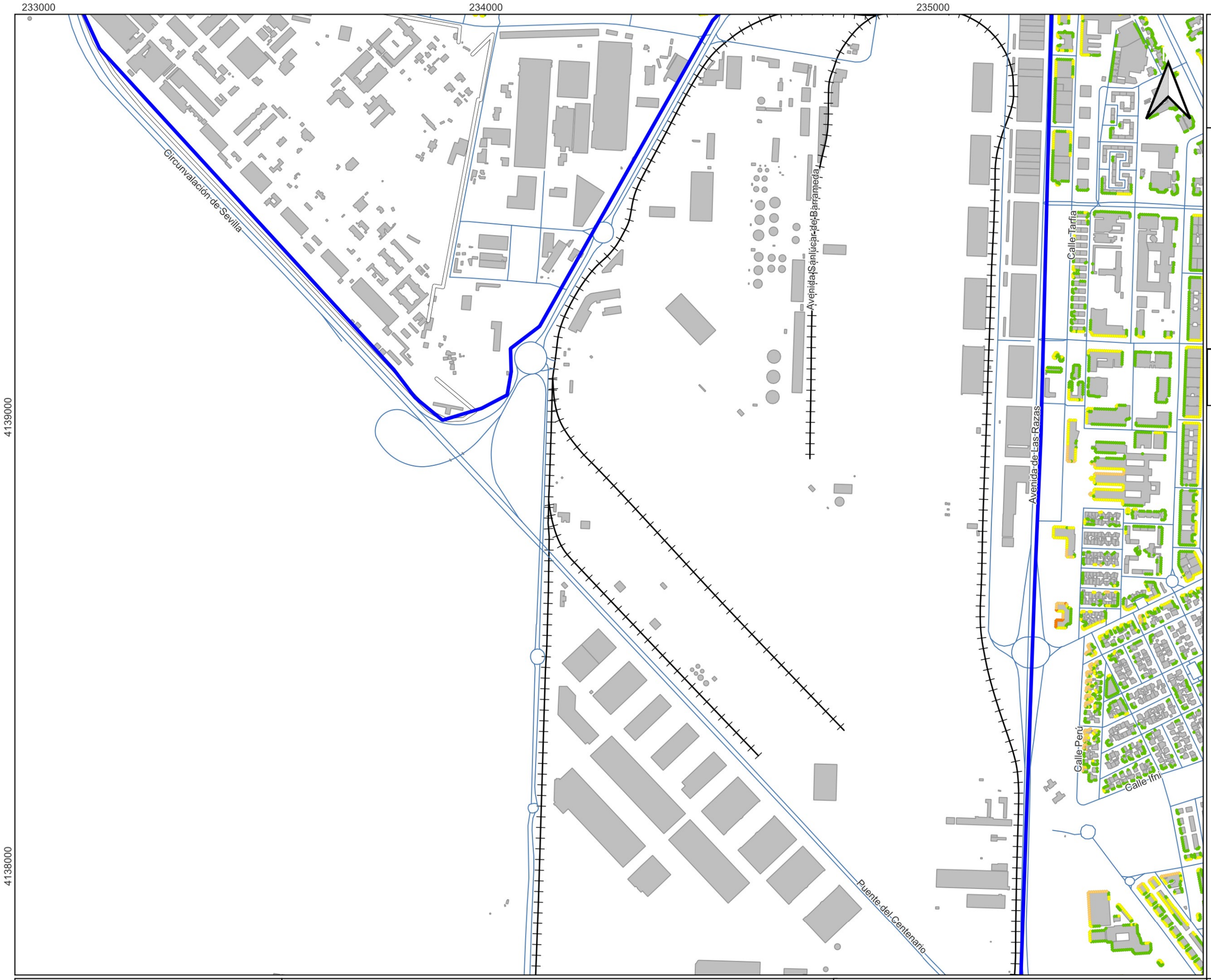

NO8DO

AYUNTAMIENTO DE SEVILLA

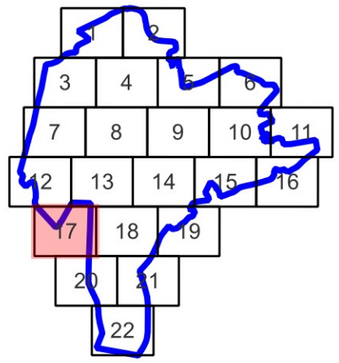

0 100 200 300 400 500 m

LEYENDA TEMÁTICA

Elementros gráficos

- Límite de la aglomeración
- Carreteras
- Ferrocarriles
- Pantallas
- Edificios

Niveles Sonoros en fachada (dBA)

- 50 - 55 dBA
- 55 - 60 dBA
- 60 - 65 dBA
- 65 - 70 dBA
- 70 - 75 dBA
- > 75 dBA

INERCO Acústica	PROYECTO	DESIGNACIÓN	Nº DE PLANO	HOJA
	MAPA ESTRATÉGICO DE RUIDOS DE LA AGLOMERACIÓN DE SEVILLA AÑO 2022 (FASE 4ª)	Evaluación de niveles sonoros en fachadas Niveles totales. Periodo noche, Ln	8.3	17

236000 237000 238000

4139000

4138000

Calle Ecija
Calle Tabladilla
Calle Isaac Peral
Calle Luis Rosales
Calle Manzanilla
Calle Piel de Toro
Avenida de la Paz
Calle Palos
Calle Queli
Calle C
Calle D
Calle Monzón
Calle Teral
Calle Alisios
Calle Utopía
Calle Dulcinea
Carretera de Su Eminencia
Calle Jándula
Calle Ifni
Calle Guadalbullón
Avenida de Holanda
Calle Azuaga
Calle Elche
Calle Verona
Calle Milán
Calle Atenas
Calle Falúa
Calle Villa de Peñarroya

N

NO8DO

AYUNTAMIENTO DE SEVILLA

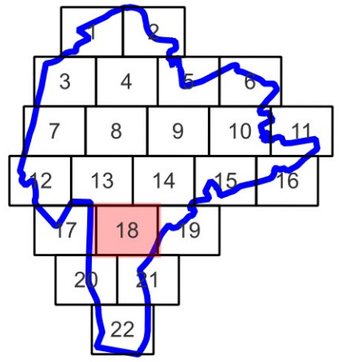

0 100 200 300 400 500 m

LEYENDA TEMÁTICA

Elementros gráficos

- Límite de la aglomeración
- Carreteras
- Ferrocarriles
- Pantallas
- Edificios

Niveles Sonoros en fachada (dBA)

- 50 - 55 dBA
- 55 - 60 dBA
- 60 - 65 dBA
- 65 - 70 dBA
- 70 - 75 dBA
- > 75 dBA

INERCO Acústica	PROYECTO	DESIGNACIÓN	Nº DE PLANO	HOJA
	MAPA ESTRATÉGICO DE RUIDOS DE LA AGLOMERACIÓN DE SEVILLA AÑO 2022 (FASE 4ª)	Evaluación de niveles sonoros en fachadas Niveles totales. Periodo noche, Ln	8.3	18

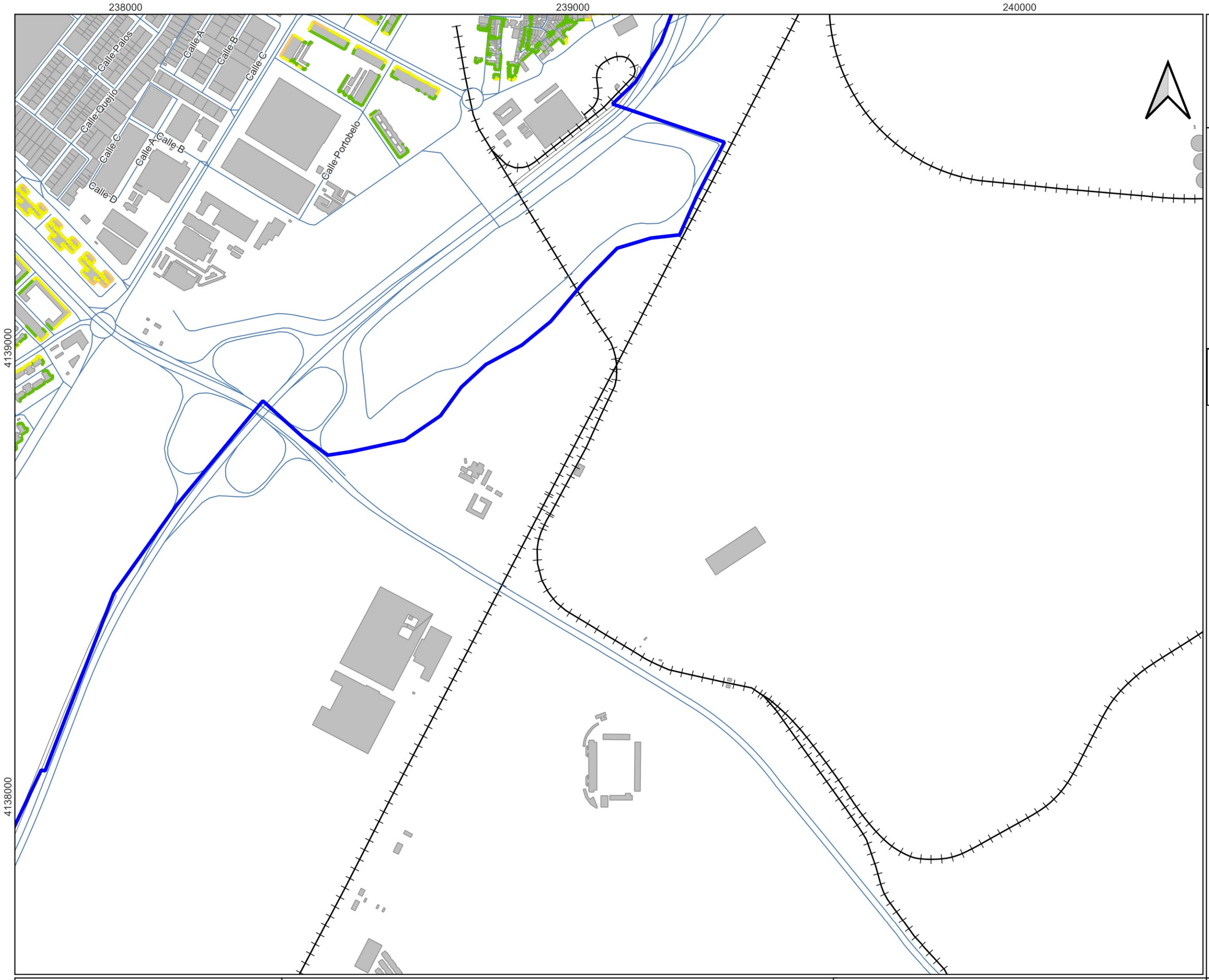

NO8DO

AYUNTAMIENTO DE SEVILLA

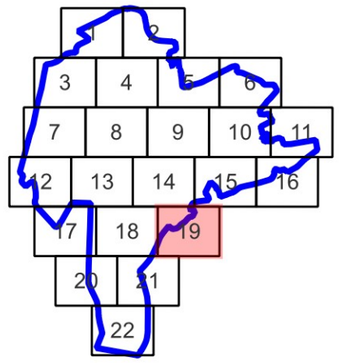

0 100 200 300 400 500 m

LEYENDA TEMÁTICA

Elementros gráficos

- Límite de la aglomeración
- Carreteras
- Ferrocarriles
- Pantallas
- Edificios

Niveles Sonoros en fachada (dBA)

- 50 - 55 dBA
- 55 - 60 dBA
- 60 - 65 dBA
- 65 - 70 dBA
- 70 - 75 dBA
- > 75 dBA

INERCO Acústica

PROYECTO	DESIGNACIÓN	Nº DE PLANO	HOJA
MAPA ESTRATÉGICO DE RUIDOS DE LA AGLOMERACIÓN DE SEVILLA AÑO 2022 (FASE 4ª)	Evaluación de niveles sonoros en fachadas Niveles totales. Periodo noche, Ln	8.3	19

NO8DO

AYUNTAMIENTO DE SEVILLA

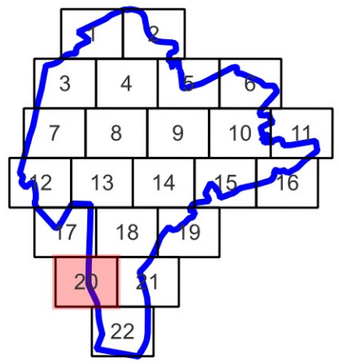

0 100 200 300 400 500 m

LEYENDA TEMÁTICA

Elementros gráficos

- Límite de la aglomeración
- Carreteras
- Ferrocarriles
- Pantallas
- Edificios

Niveles Sonoros en fachada (dBA)

- 50 - 55 dBA
- 55 - 60 dBA
- 60 - 65 dBA
- 65 - 70 dBA
- 70 - 75 dBA
- > 75 dBA

INERCO Acústica

PROYECTO	DESIGNACIÓN	Nº DE PLANO	HOJA
MAPA ESTRATÉGICO DE RUIDOS DE LA AGLOMERACIÓN DE SEVILLA AÑO 2022 (FASE 4ª)	Evaluación de niveles sonoros en fachadas Niveles totales. Periodo noche, Ln	8.3	20

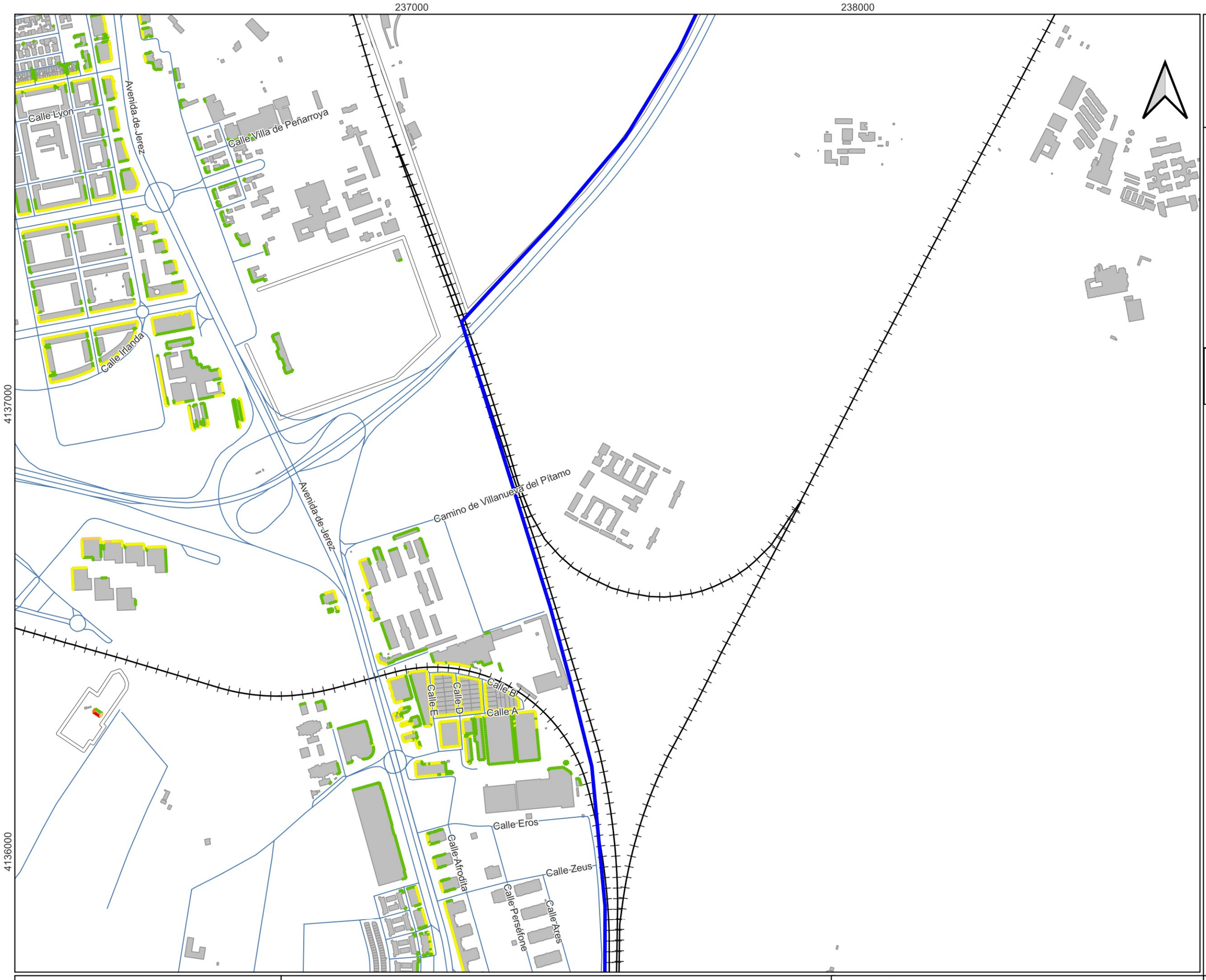

NO8DO

AYUNTAMIENTO DE SEVILLA

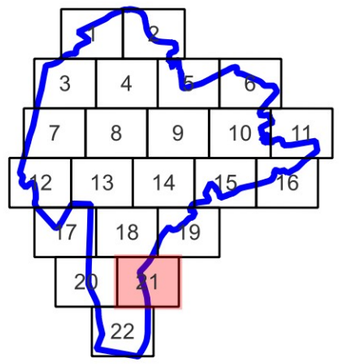

0 100 200 300 400 500 m

LEYENDA TEMÁTICA

Elementros gráficos

- Límite de la aglomeración
- Carreteras
- Ferrocarriles
- Pantallas
- Edificios

Niveles Sonoros en fachada (dBA)

- 50 - 55 dBA
- 55 - 60 dBA
- 60 - 65 dBA
- 65 - 70 dBA
- 70 - 75 dBA
- > 75 dBA

INERCO Acústica	PROYECTO	DESIGNACIÓN	Nº DE PLANO	HOJA
	MAPA ESTRATÉGICO DE RUIDOS DE LA AGLOMERACIÓN DE SEVILLA AÑO 2022 (FASE 4ª)	Evaluación de niveles sonoros en fachadas Niveles totales. Periodo noche, Ln	8.3	21

NO8DO

AYUNTAMIENTO DE SEVILLA

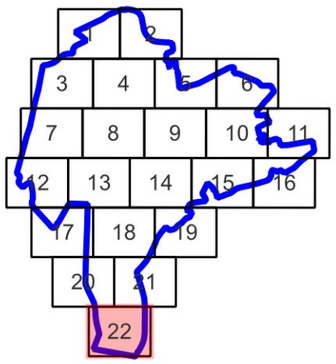

0 100 200 300 400 500 m

LEYENDA TEMÁTICA

Elementros gráficos

- Límite de la aglomeración
- Carreteras
- Ferrocarriles
- Pantallas
- Edificios

Niveles Sonoros en fachada (dBA)

- 50 - 55 dBA
- 55 - 60 dBA
- 60 - 65 dBA
- 65 - 70 dBA
- 70 - 75 dBA
- > 75 dBA

INERCO Acústica

PROYECTO	DESIGNACIÓN	Nº DE PLANO	HOJA
MAPA ESTRATÉGICO DE RUIDOS DE LA AGLOMERACIÓN DE SEVILLA AÑO 2022 (FASE 4ª)	Evaluación de niveles sonoros en fachadas Niveles totales. Periodo noche, Ln	8.3	22